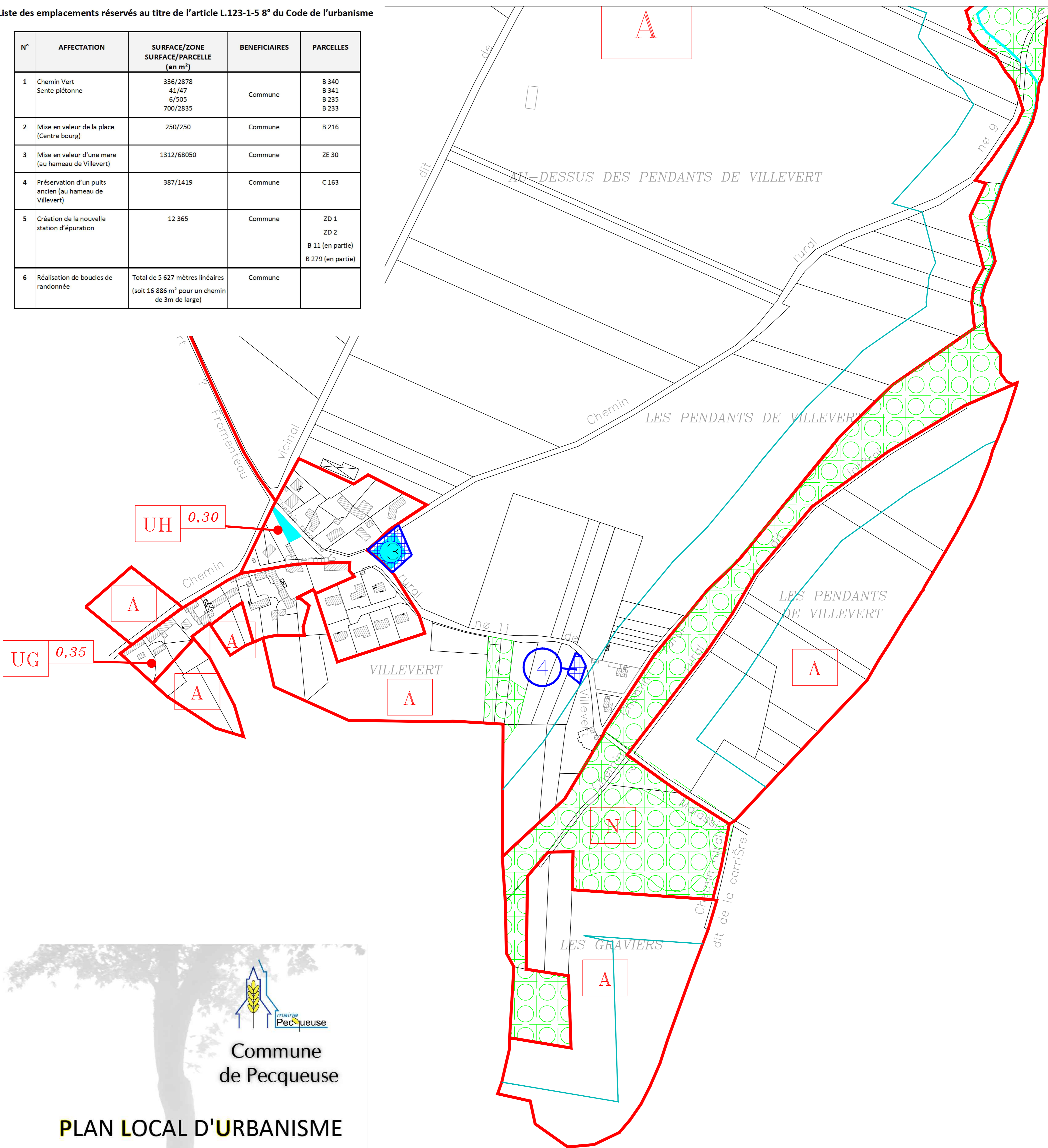


N°	AFFECTATION	SURFACE/ZONE SURFACE/PARCELLE (en m²)	BENEFICIAIRES	PARCELLES
1	Chemin Vert Sente piétonne	336/2878 41/47 6/505 700/2835	Commune	B 340 B 341 B 235 B 233
2	Mise en valeur de la place (Centre bourg)	250/250	Commune	B 216
3	Mise en valeur d'une mare (au hameau de Villevert)	1312/68050	Commune	ZE 30
4	Préservation d'un puits ancien (au hameau de Villevert)	387/1419	Commune	C 163
5	Création de la nouvelle station d'épuration	12 365	Commune	ZD 1 ZD 2 B 11 (en partie) B 279 (en partie)
6	Réalisation de boucles de randonnée	Total de 5 627 mètres linéaires (soit 16 886 m² pour un chemin de 3m de large)	Commune	



PLAN LOCAL D'URBANISME



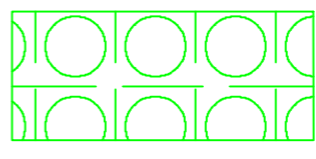

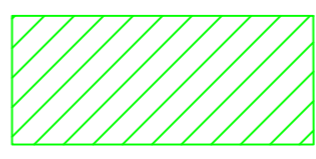



Echelle 1/2000e

6.3 Plan de zonage

PLU approuvé par délibération du Conseil Municipal en date du 28 janvier 2014



-  **Limite de zone**
-  **Emplacement réservé
(art.L123-1-5 8° du Code de l'Urbanisme)**
-  **Espace Boisé Classé
(art.L.130-1 du Code de l'Urbanisme)**
-  **Zone humide à préserver
(art.L.123-1-5 7° du Code de l'Urbanisme)**
-  **Espace paysager à préserver
(art.L.123-1-5 7° du Code de l'Urbanisme)**
-  **Limite de 50 m des lisières de massifs
boisés en dehors des sites urbains
constitués (application du SDRIF 2013)**